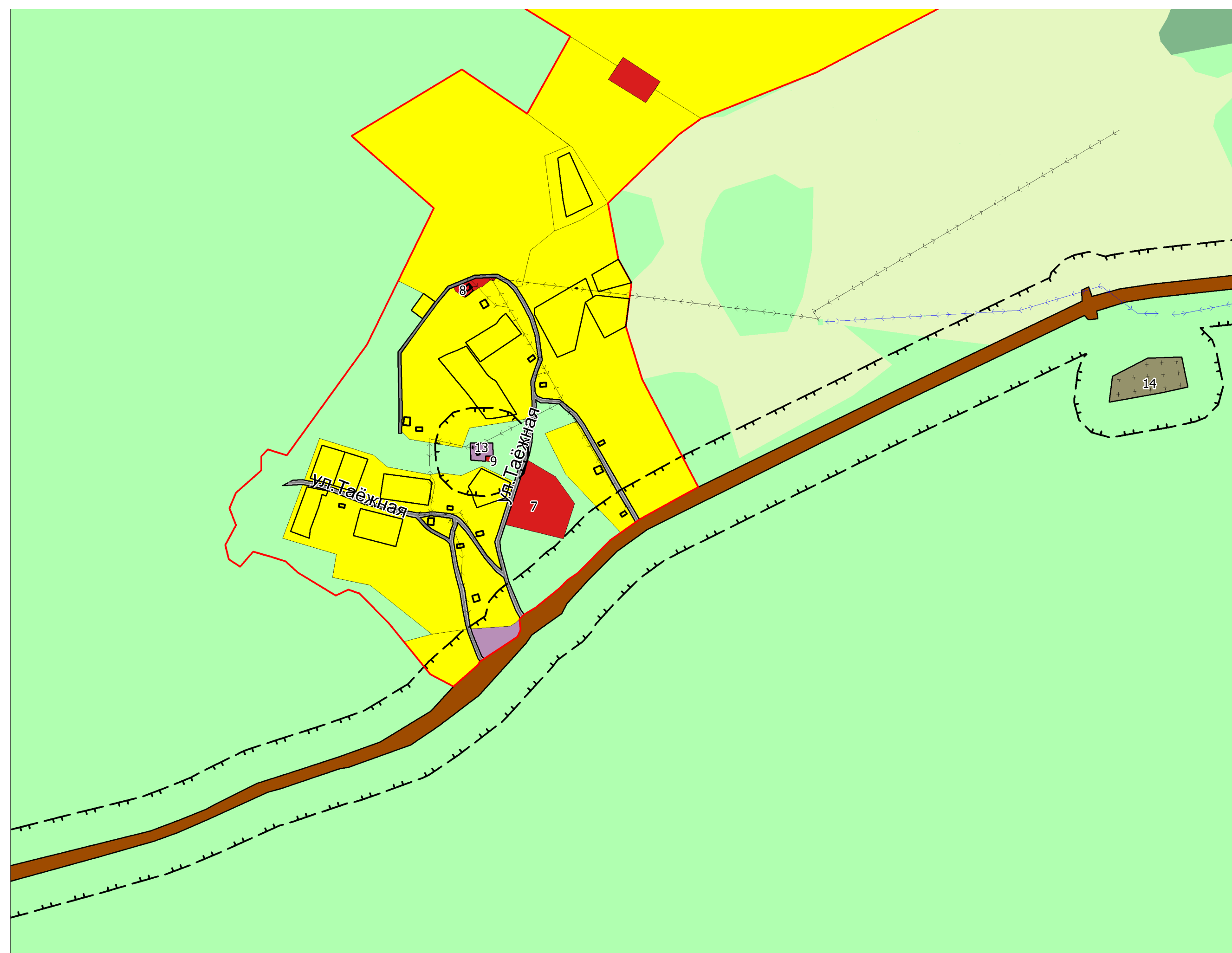
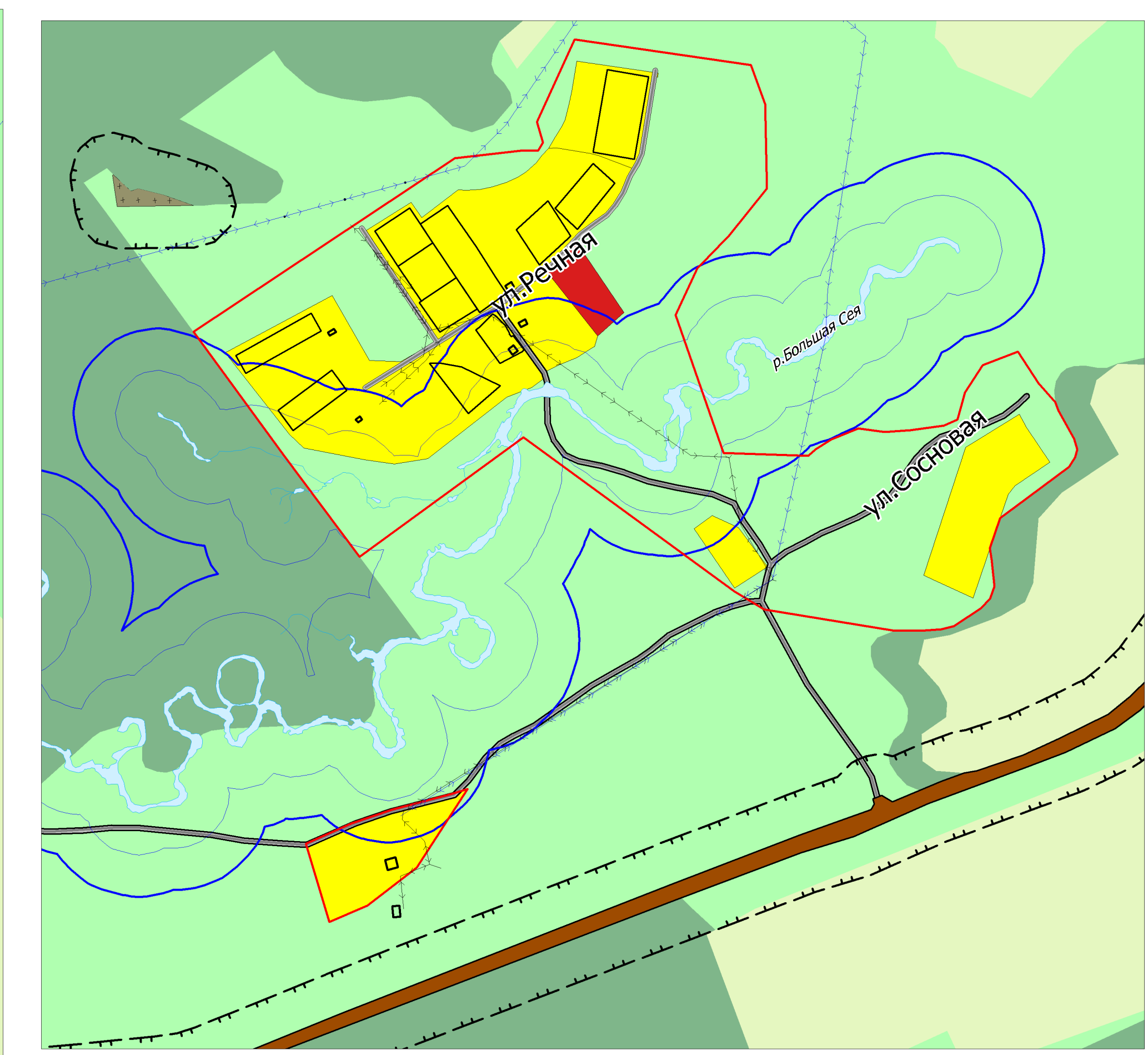
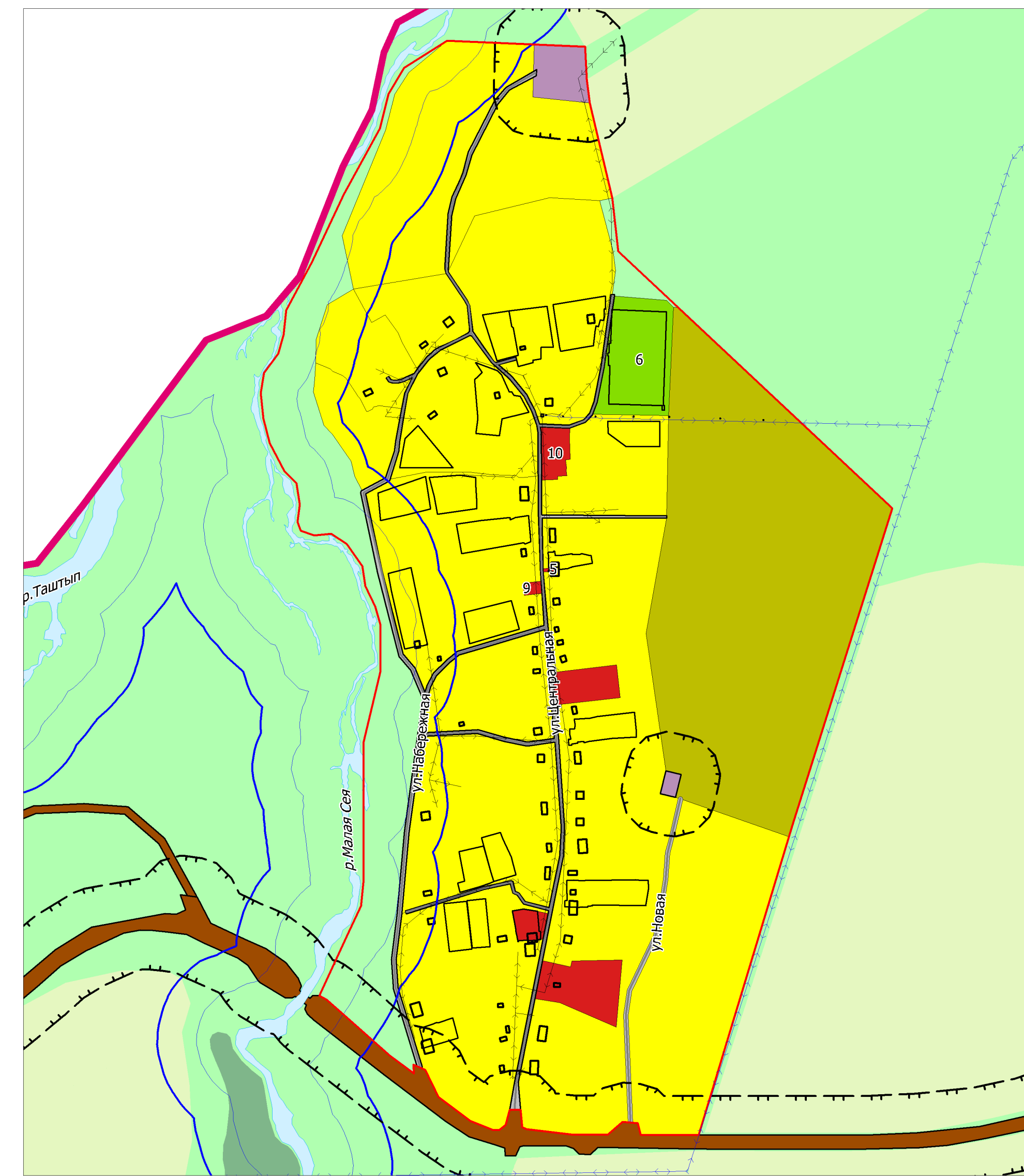
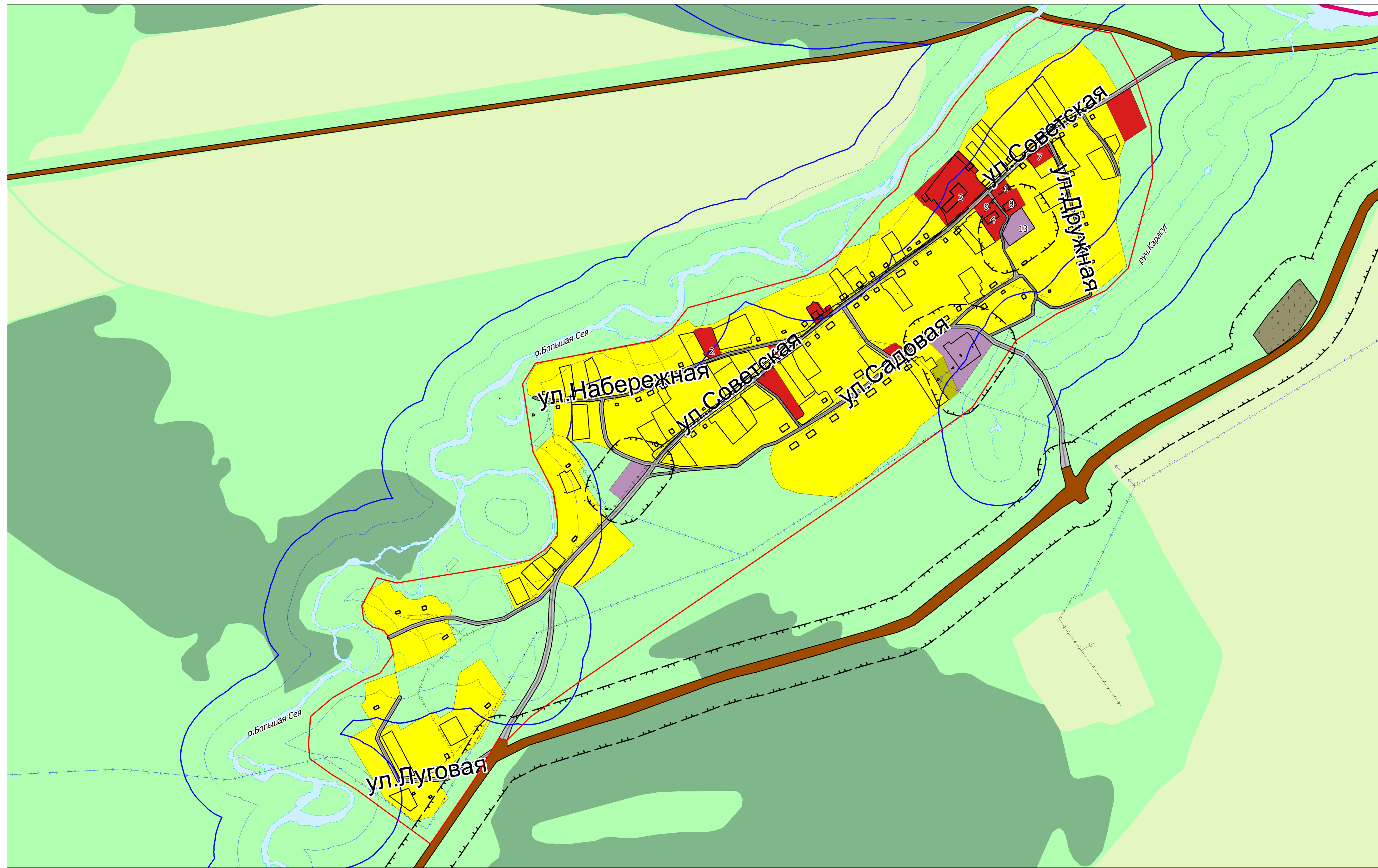


Г Е Н Е Р А Л Ь Н Ы Й П Л А Н

Основной чертеж

БОЛЬШЕСЕЙСКИЙ СЕЛЬСОВЕТ



УСЛОВНЫЕ ОБОЗНАЧЕНИЯ

- Границы**
- Сельсовета
 - Населенного пункта
- Зоны с особыми условиями использования территории**
- Санитарно-защитных зон
 - Водоохраняемых зон
 - Прибрежных защитных полос
- Здания**
- Здания
- Функциональное зонирование**
- Жилые зоны**
- Индивидуальная жилая застройка с приватными участками
- Общественно-деловые зоны**
- Общественно-деловая застройка
- Производственные зоны**
- Коммунальные и складские объекты
- Зоны сельскохозяйственного использования**
- Садово-огородные товарищества
 - Объекты и территории сельскохозяйственного производства
 - Сельскохозяйственные угодья
- Зоны рекреационного назначения**
- Леса и кустарники
 - Парки, скверы, места отдыха
- Зоны специального назначения**
- Кладбища
- Объекты культурного наследия**
- Памятники культуры, истории
- Объекты инженерной и транспортной инфраструктур**
- Автомобильные дороги межмуниципального значения
 - Второстепенные улицы в жилой застройке
 - Грунтовые дороги
 - Полевые дороги
 - ЛЭП 220 кВ
 - ЛЭП 35 кВ
 - Мосты
 - Дамбы
 - Вышки сотовой связи
 - Свадьина

ЭКСПЛИКАЦИЯ

- Администрация сельского совета
- Почта
- Общеобразовательная школа
- Детский сад
- Фельдшерско-акушерский пункт
- Стадион
- Детская площадка
- Сельский Дом культуры
- Памятник
- Магазин
- Заготовительный пункт
- Карьер
- Свадьина с водонапорной башней
- Кладбище

