Для служебного пользования экз. №

АДМИНИСТРАЦИЯ БОЛЬШЕСЕЙСКОГО СЕЛЬСОВЕТА

КАРТА ГРАДОСТРОИТЕЛЬНОГО ЗОНИРОВАНИЯ

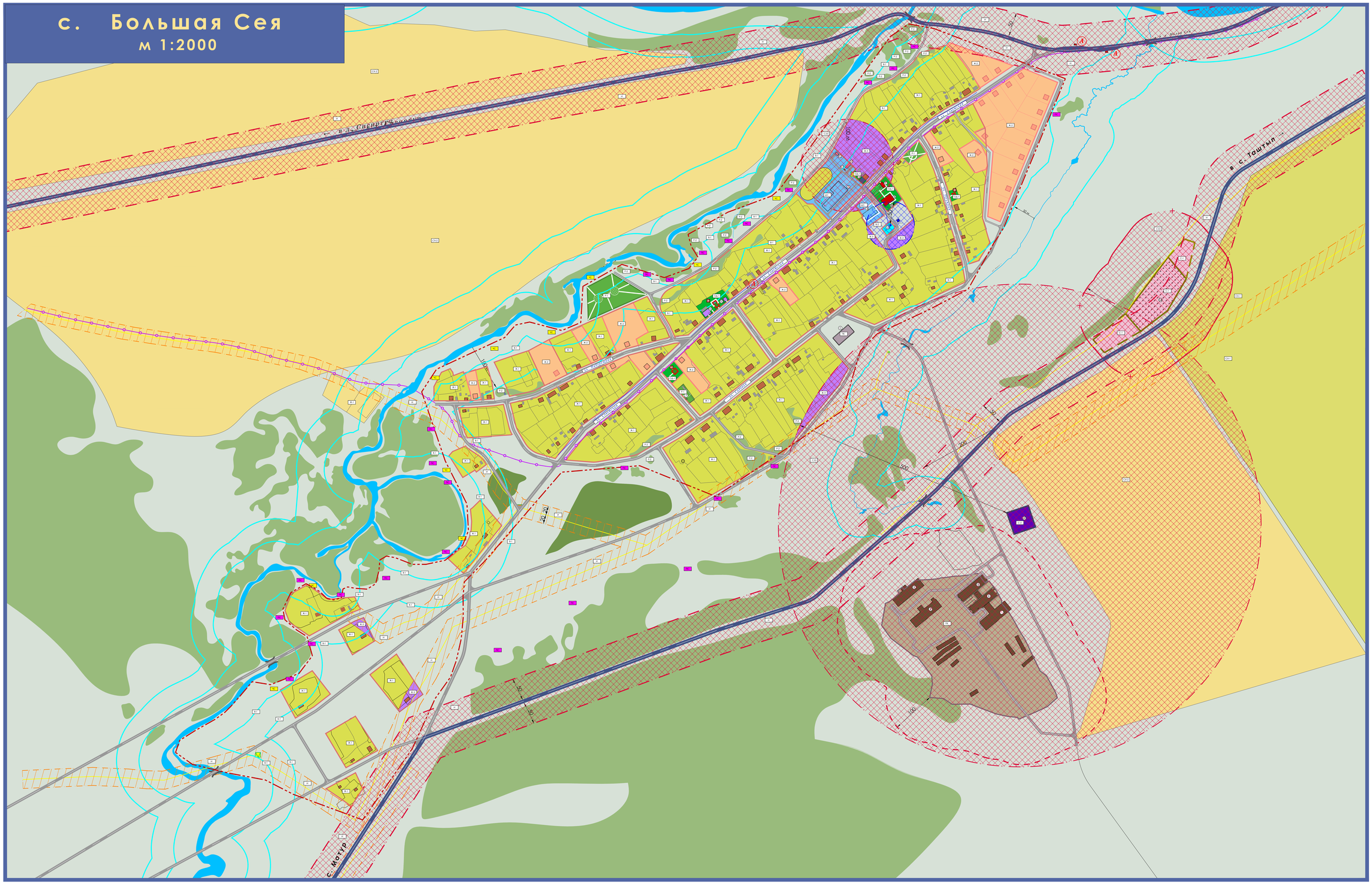

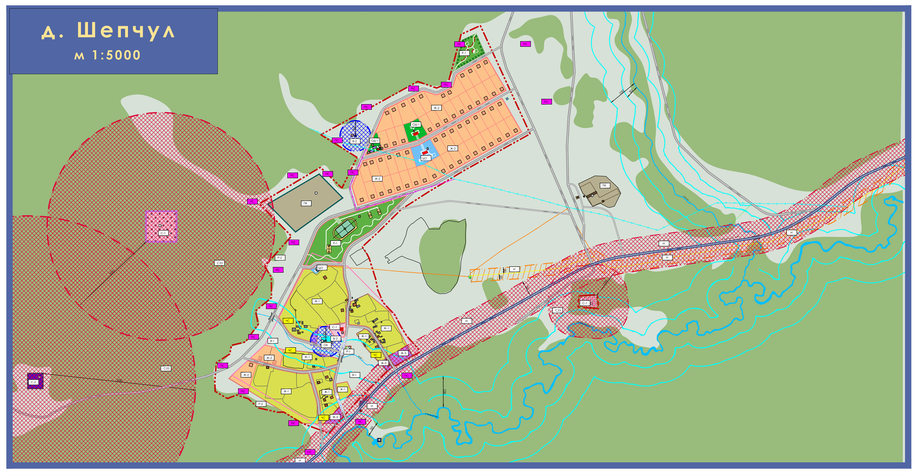

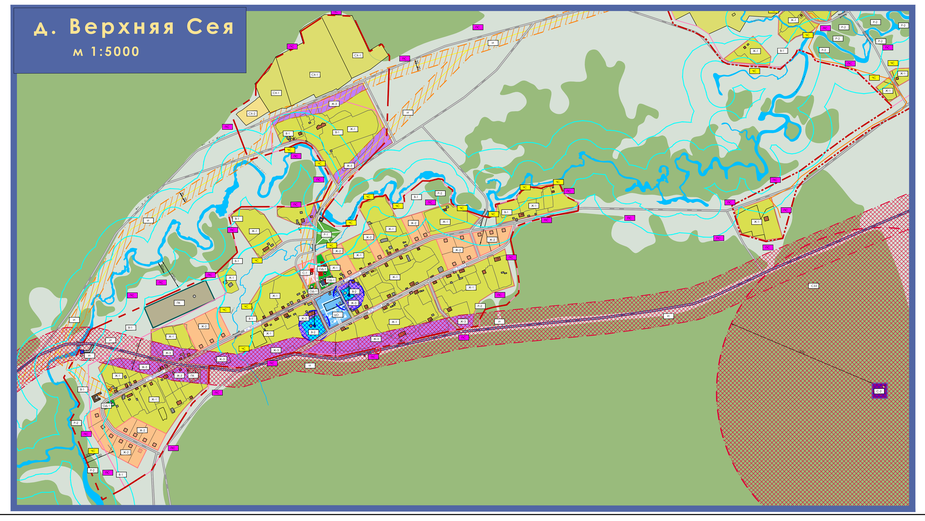

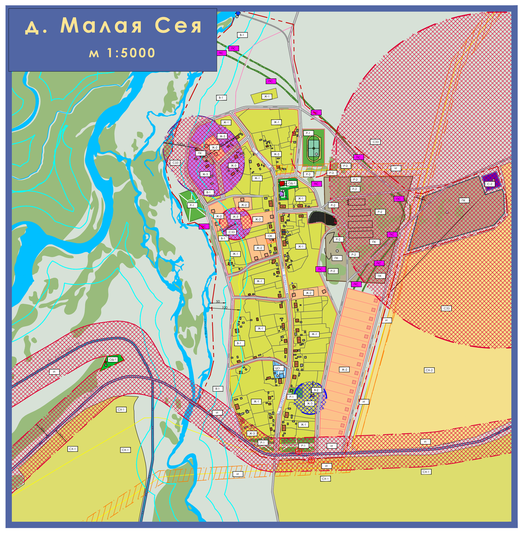

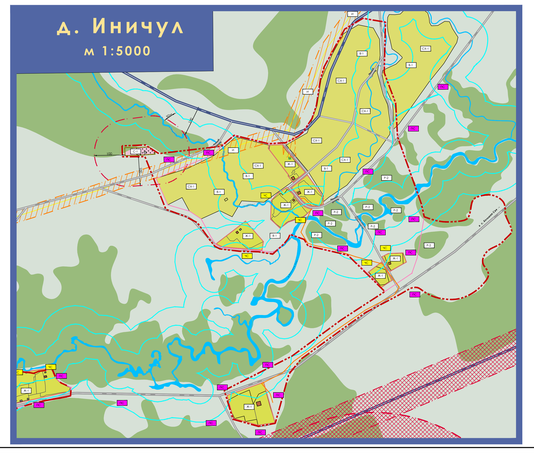

УСЛОВНЫЕ ОБОЗНАЧЕНИЯ

ГРАНИЦЫ

- населённого пункта существующие
- предлагаемые на проектный срок
- санитарно-защитных зон производственных предприятий, кладбищ, автодорог, водозаборных сооружений
- водоохранных зон рек
- прибрежно- защитной полосы
- водоохранных зон рек, ручьёв совпадающих с прибрежно-защитной полосой
- линий застройки
- проектируемые линии застройки
- санитарно-защитной зоны ЛЭП 110кВ

ЗОНЫ СЕЛЬХОЗЯЙСТВЕННОГО ИСПОЛЬЗОВАНИЯ

- СХ-1 Зона сельскохозяйственных угодий
- СХ-2 Зона объектов сельскохозяйственного назначения

ЗОНЫ ИНЖЕНЕРНОЙ ИНФРАСТРУКТУРЫ

- И Зона инженерной инфраструктуры

ПРОИЗВОДСТВЕННЫЕ И КОММУНАЛЬНЫЕ ЗОНЫ ЗОНЫ

- ПК Зона производственных, коммунальных и складских объектов, объектов ЖКХ, транспорта, оптовой торговли IV - V классов вредности

ЗОНЫ СПЕЦИАЛЬНОГО НАЗНАЧЕНИЯ

- С-1 Зона ритуального назначения
- С-2 Зона размещения отходов производства и потребления

ЖИЛЫЕ ЗОНЫ

- Ж-1 Зона индивидуальной жилой застройки
- Ж-2 Зона проектируемой индивидуальной застройки
- Ж-3 Зона существующей индивидуальной застройки расположенной в пределах С.33
- Ж-4 Резервная территория застройки за пределами расчётного срока

ОБЩЕСТВЕННО- ДЕЛОВЫЕ ЗОНЫ

- ОДЦ-1 Зона многофункционального общественного центра
- ЦО Зона учебно-образовательного назначения

ЗОНЫ РЕКРЕАЦИОННОГО НАЗНАЧЕНИЯ

- Р-1 Зона мест отдыха общего пользования
- Р-2 Зона сельских природных территорий

ЗОНЫ С ОСОБЫМИ УСЛОВИЯМИ ИСПОЛЬЗОВАНИЯ ТЕРРИТОРИИ

- ОК Зона охраны объектов культурного наследия
- ВЗ-1 Водоохранные зоны и прибрежные защитные зоны
- Зоны санитарной охраны источников питьевого водоснабжения
- СЗЗ Санитарные, защитные и санитарно-защитные зоны
- ЧС Зоны затопления паводком 1% обеспеченности
- ПС Зоны противопожарных защитных полос, минполос

ЭКСПЛИКАЦИЯ ЗДАНИЙ И СООРУЖЕНИЙ

Организации, учреждения управления, кредитно-финансовые учреждения и предприятия связи:

1. Администрация сельского совета
2. Почта

Учреждения народного образования:

3. Общеобразовательная школа
5. Дом учителя проектируемый
4. Детский сад

Учреждения здравоохранения и социального обеспечения:

5. Фельдшерско - акушерский пункт
5. Фельдшерско - акушерский пункт проектируемый

Физкультурно-спортивные сооружения:

6. Спортивная площадка
6. Стадион со стационарными трибунами
7. Детская площадка
7. Проектируемая детская площадка

Учреждения культуры и искусства, культовые сооружения:

8. Сельский Дом культуры
8. Сельский дом культуры проектируемый
9. Памятник
9. Скульптура "Медведь"

Предприятия питания и бытового обслуживания:

10. Магазин
10. Магазин проектируемый
10. Комбинат бытового обслуживания

Учреждения и предприятия жилищно-коммунального хозяйства:

11. Котельная
12. Дизельгенератор
13. Скважина с водонапорной башней
14. Кладбище

ПРОМЫШЛЕННЫЕ ПРЕДПРИЯТИЯ

I. Гараж
II. Молочная ферма
III. Силосная яма
IV. Силосная яма(ликвидируемая)
V. Предприятия малого бизнеса и предпринимательства
VI. Промышленные площади
VII. Пилорама
VIII. Приемо-заготовительный пункт
IX. Летняя стоянка дойного гурта
X. Противопожарный пирс
XI. Площадка сбора и перегрузки твердых бытовых отходов

*) 1. существующие объекты
1. проектируемые объекты

							2/07 - 11	ГП	
Изм.	Кол.уч.	Лист	N Док.	Подп.	Дата		Республика Хакасия, Таштыпский район Администрация Большесейского сельсовета		
ГИП		Денисова					Генеральный план Большесейского сельсовета	Стадия	Лист	Листов
Инж.		Назарчука						ГП	1	1
							Карта градостроительного зонирования	ООО "ФУНДАМЕНТ"	
Норм.контр.		Долгунова							

Взам. инв. №
Подп. и дата
Инв. № подл.
2/07-ДП1